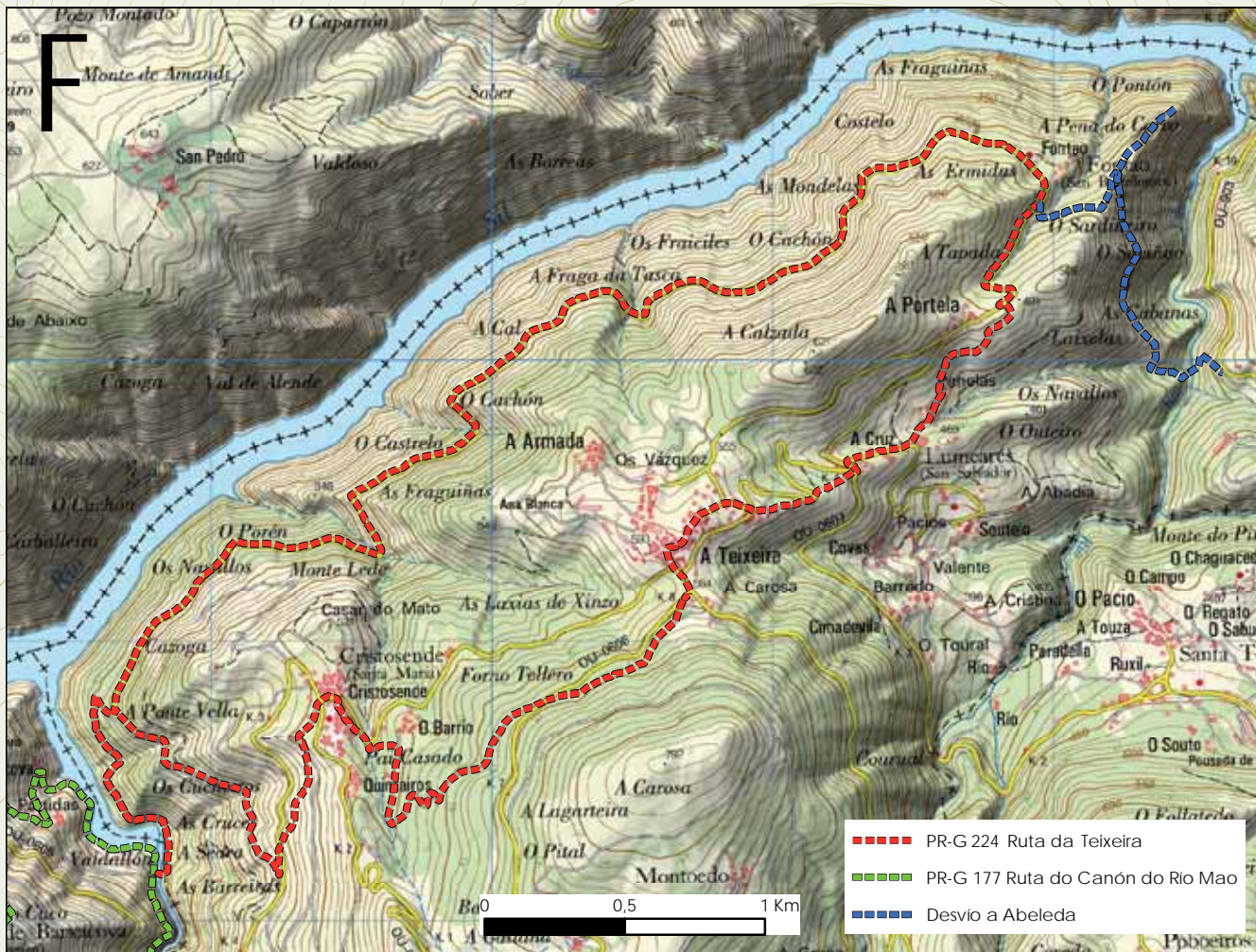


RUTA DA TEIXEIRA



© Instituto Geográfico Nacional de España



Esta ruta circular de 13,7 km comienza y finaliza en la población de A Teixeira. En este camino recorreremos los cañones de los ríos Mao, Sil y Edo, y atravesaremos además los viñedos en bancales típicos de la zona.

Recorriendo el sendero en sentido horario, la ruta parte del pueblo de A Teixeira y avanza por caminos entre muros de piedra y rodeados por especies vegetales autóctonas, como castaños y robles, hasta llegar a Cristosende. Desde aquí el camino desciende hasta el río Mao, donde atravesaremos varios viñedos y disfrutaremos de espectaculares vistas de los cañones del Sil y del Mao.

Después recorreremos durante 5 kilómetros en dirección noroeste la ladera izquierda del río Sil, donde el camino es amplio, y en alguna de sus curvas nos permite asomarnos y observar el río Sil al fondo del cañón. Una vez el camino cambia de dirección se inicia el ascenso a la parte alta del cañón donde podremos visitar A Pena do Corvo, un mirador natural en la confluencia de los ríos Sil y Edo.

En el último tramo la ruta continúa por caminos estrechos o "canellas" que atraviesan los viñedos de la zona, hasta llegar a la población de A Cruz, donde encontraremos el Crucero de la Cruz, que data del siglo XVIII. Desde aquí solo nos queda ascender el último tramo que lleva de vuelta A Teixeira, caminando por sus calles y por la plaza mayor del pueblo.



Vistas del Cañón del Sil



"Canella" en la ruta



Viñedos en terrazas



Concello de A Teixeira.....988 207 400

Urgencias.....112

DATOS TÉCNICOS RUTA

DISTANCIA
13,7 km

TIEMPO ESTIMADO
5h 50min

ALTURA MÁXIMA
614 m

ALTURA MÍNIMA
236 m

DESNIVEL ACUMULADO
984 m




Mapas IGN: 25.000
189 III



El M.I.D.E. valora de 1 a 5 puntos (de menos a más) los siguientes aspectos de dificultad:

Medio	Itinerario	Desplazamiento	Esfuerzo
1	1	2	4

Más información:



turismo.ribeirasacra.org

www.wikiloc.com

www.concelloateixeira.org

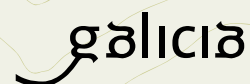



CONCELLO DE A TEIXEIRA

PR-G
224

GALICIA

RUTA DA TEIXEIRA



LAS MARCAS DE SENDERISMO

Camino correcto

Camino erróneo

Cambio de dirección

Diseñado por:



Ruta señalizada



1 mapa del recorrido
Escala: 1/25.000

PR-G 224

Ruta da Teixeira

Concello de A Teixeira

Ruta homologada en el año 2017

